

Grüß Gott im Kulturdorf Neubeuern

Auf einer Anhöhe begrüßt Schloss Neubeuern den grünen Inn, der vom Schweizer Engadin kommend die Alpen durchquert und hier das Voralpenland erreicht. Auf der östlichen Innseite ca. 11 km von Rosenheim entfernt, liegt Neubeuern umringt von Auen und bauerlicher Kulturlandschaft.

Anreise mit Bahn & Bus

Nächste Bahnanbindungen Raubling und Rosenheim jeweils mit regelmäßigen Busverbindungen nach Neubeuern.

Anreise mit dem Fahrrad

Z. B. entlang des Inns auf dem Dammweg aus Richtung Kufstein oder aus Richtung Rosenheim sowie über Innradweg und Königsee-Bodensee-Radweg, Abzweigung zur Ortsmitte ist ausgeschildert.



Anreise mit dem Auto

Autobahn A8 München-Salzburg, Ausfahrt Rohrdorf/Neubeuern oder Bundesstraße B15 Rosenheim/Kiefersfelden in Kirchdorf links Richtung Neubeuern.

Nutzen Sie bitte die kostenlosen Parkplätze P1 oder P2 (siehe Übersichtskarte). Von dort erreichen Sie in wenigen Minuten den historischen Marktplatz, wo Sie den Rundweg starten.

Gästeinformation Neubeuern

Marktplatz 4 · 83115 Neubeuern
Tel.: +49(0)8035 2165
Info@neubeuern.de

Bad Aibling

Bad Feilnbach

Brannenburg

Flintsbach

Kiefersfelden

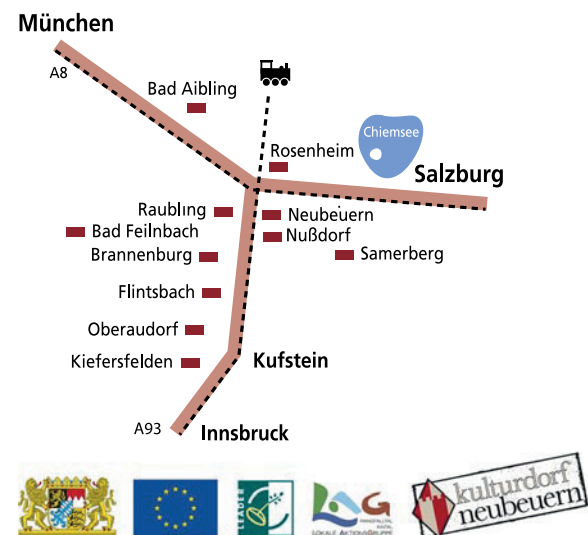
Neubeuern

Nußdorf

Oberaudorf

Raubling

Samerberg



Gefördert durch das Bayerische Staatsministerium für Ernährung, Landwirtschaft und Forsten und den Europäischen Landwirtschaftsfonds für die Entwicklung des ländlichen Raums (ELER)

Herausgeber

Gemeinde Neubeuern
Zur Schanz 5 · 83115 Neubeuern
Tel.: +49(0)8035 87840

Fotos

Archiv Schifflaut-Bruderschaft-Verein Neubeuern e.V., Manfred Plonus

Gestaltung

plonus-design, 83115 Neubeuern


Texte

Sabine Poll-Plonus in Zusammenarbeit mit dem Schifflaut-Bruderschaft-Verein Neubeuern e.V.



SCHIFFLEUTWANDERWEG

Ein Weg zur Geschichte der
Neubeurer Innschiffahrt



NEUBEUERN

„Nahui in Gott's Nam“ *

Vom 14. bis zum 19. Jahrhundert war der Inn wichtige Handelsstraße und brachte Menschen, Waren, Wohlstand und kulturelle Vielfalt nach Neubeuern. Mit dem Marktrecht (seit 1393) wurde Neubeuern zu einer wichtigen Anlegestelle und zu einem der bedeutendsten Handelsplätze zwischen Kufstein und Rosenheim. Auf dem Inn, der „nassen Strass“, wurden über Jahrhunderte Waren flussab- und flussaufwärts transportiert: Salz, Gewürze, wertvolle Stoffe, Mühlsteine, Kupfer, Silber, Eisen, Zement, Kalk, Gips, Getreide, Lebendvieh und vieles mehr.


Eine Fahrt flussab von Neubeuern bis Passau und auf der Donau weiter nach Wien dauerte etwa 6-10 Tage. Der beschwerliche, von Pferden gezogene Schiffszug flussaufwärts zurück nach Neubeuern hingegen dauerte bis zu 10 Wochen. Erst Ende des 19. Jahrhunderts ging es mit der Innschiffahrt zu Ende.

Die Innschiffahrt und die Zunft der Schifflaut haben das Bild und das Wesen Neubeuerns über Jahrhunderte geprägt. An den Häusern, in den Kirchen, auf den Straßen und am historischen Gwand ist die Tradition der Schifflaut sichtbar geblieben. Die seit 1622 bestehende Neubeurer Schifflautbruderschaft hat sich heute zur Aufgabe gemacht, das Andenken an die Innschiffahrtsgeschichte zu bewahren.

Freuen Sie sich auf eine Reise durch die Geschichte des Transports, des Handels und des aufstrebenden Bürgertums. Der Weg führt Sie in eine längst vergangene Epoche, die im Bewusstsein der Neubeurer lebendig geblieben ist.

Die vielfältige Voralpenlandschaft am Inn mit herrlichen Ausblicken in die Inntaler Alpen, ins Wendelsteingebirge und in die Chiemgauer Alpen bildet die Kulisse für den 9 Kilometer langen Geschichtswanderweg mit seinen 12 Stationen.

* „Nahui in Gott's Nam“ war der Ruf der Schifflaut bei der Abfahrt der Schiffe und heißt soviel wie „In Gottes Namen, packen wir's an!“



Geschichte & Natur im Zeichen der Innschifffahrt

Der Schiffeutwanderweg führt Sie zu zahlreichen Sehenswürdigkeiten. Zum historischen Marktplatz, dem kleinen Innschiffahrtsmuseum, zu Kirchen und Denkmälern, an das Ufer des Inns, zu bedeutenden Geotopen und durch herrliche Landschaft.

- 1 Marktplatz / Museum im Kulturhaus im Markt
- 2 Pfarrkirche „Mariä Unbefleckte Empfängnis“
- 3 Aussichtspunkt Haschlberg
- 4 Plättenstadel / Alter Markt
- 5 Schopperstatt / Gedenkstein
- 6 Überfuhr / Brücke
- 7 Ländhüter-Anwesen
- 8 Wolfsschlucht
- 9 Steinbruch im Eckbichl „Geiger Hölzl“
- 10 Kirche Altenbeuern / Friedhof
- 11 Mühlsteinbruch Hinterhör
- 12 Zillenstadel



Das ausführliche Begleitheft zum Schiffeutwanderweg erhalten Sie kostenlos bei der Gästeinformation (Marktplatz 4), im Reisebüro (Marktplatz 2) sowie im Rathaus (Schlossstraße 4).

Mit diesem QR-Code können Sie sich die Broschüre auch direkt als PDF herunterladen.

Die Neubeurer Cafés, Wirtshäuser und Biergärten freuen sich auf Ihren Besuch. Eine Übersicht aller Übernachtungs- und Einkehrmöglichkeiten gibt es unter www.neubeuern.de.

